

Gautas EDR:

Laisves.dwg

ED pateikti susipažinti

Organizacija:

AB „Energijos skirstymo operatorius“ ESO (80)

Organizacijos grupė:

AB „Energijos skirstymo operatorius“. Elektros duomenys (81)

Gautas EDR:

Laisves.dwg

ED pateikti susipažinti

Organizacija:

Kėdainių rajono savivaldybės administracija (178)

Organizacijos grupė:

Kėdainių raj. sav. Žemės ūkio skyrius (180)

Gautas EDR:

Laisves.dwg

ED pateikti susipažinti

Organizacija:

AB „Energijos skirstymo operatorius“ ESO (80)

Organizacijos grupė:

AB „Energijos skirstymo operatorius“. Panevėžio regionas, dujotiekio

Gautas EDR:

Laisves.dwg

ED pateikti susipažinti

Organizacija:

Telia Lietuva, AB (86)

Organizacijos grupė:

Telia Lietuva, AB. Kauno regionas, ryšių tinklo duomenys (423)

Gautas EDR:

Laisves.dwg

ED pateikti susipažinti

Organizacija:

UAB „Kėdainių vandenys“ (331)

Gautas EDR:

Laisves.dwg

TIIS paslaugos

"Topografinių ir inžinerinių tinklų planų erdvinių duomenų teikimas derinti ir tvarkyti" ataskaita

Sugeneruota: 2025-12-10 14:08

Paslaugos gavėjo informacija

Vardas ir pavardė:

GKP: 1GKV-1673

Paslaugos užsakymo informacija

Numeris: TIIS1-20251209-085338

Paslaugos nuoroda: <https://tiiis.planuojustatau.lt/portal/orders/TIIS1-20251209-085338>

Pavadinimas: Kėdainiai, Laisvės g.

Adresas: Kėdainiai, Laisvės g.

Prašymo teritorija: 2.23 ha

Pateikto plano tipas: Topografinis planas – pilnas turinys

Rezervuoti šulinių numeriai: Ne

Paslaugos gavėjo komentaras:

Paslaugos gavėjo įkeltas dokumentas: Laisves_signed.pdf, Aiskinamasis_signed.pdf

Paslaugos būseną: Prašymas ir erdviniai duomenys priimti

Pateiktą planą ir plano ED suderino

EDT organizacija: Kėdainių rajono savivaldybės administracija (178)

EDT grupė: Kėdainių raj. sav. Architektūros ir urbanistikos skyrius (179)

Priimtas sprendimas: Erdviniai duomenys priimti

Administracinį sprendimą priėmusio asmens vardas ir pavardė: SAULIUS ZAKAS

Pateiktas tikrinti EDR: Laisves.dwg

Pridėti dokumentai: Laisves_signed.pdf, Aiskinamasis_signed.pdf

Veiksmų ir organizacijos priimtų sprendimų išsklotinė

2025-12-09 19:24:15 Gauta užduotis "Priimti ED (TOPO)"

2025-12-10 13:58:29 Erdviniai duomenys priimti

ED pateikti susipažinti

Organizacija: AB „Panevėžio energija“ (344)

Organizacijos grupė: AB "Panevėžio energija". Kėdainių sav. Šilumotiekis (392)

Gautas EDR:

Kestucio.dwg

ED pateikti susipažinti

Organizacija:

Kėdainių rajono savivaldybės administracija (178)

Organizacijos grupė:

Kėdainių raj. sav. Žemės ūkio skyrius (180)

Gautas EDR:

Kestucio.dwg

ED pateikti susipažinti

Organizacija:

AB „Energijos skirstymo operatorius“ ESO (80)

Organizacijos grupė:

AB „Energijos skirstymo operatorius“. Panevėžio regionas, dujotiekio

Gautas EDR:

Kestucio.dwg

ED pateikti susipažinti

Organizacija:

UAB „Kėdainių vandenys“ (331)

Gautas EDR:

Kestucio.dwg

ED pateikti susipažinti

Organizacija:

AB „Energijos skirstymo operatorius“ ESO (80)

Organizacijos grupė:

AB „Energijos skirstymo operatorius“. Elektros duomenys (81)

Gautas EDR:

Kestucio.dwg

ED pateikti susipažinti

Organizacija:

Telia Lietuva, AB (86)

Organizacijos grupė:

Telia Lietuva, AB. Kauno regionas, ryšių tinklo duomenys (423)

Gautas EDR:

Kestucio.dwg

TIIS paslaugos

"Topografinių ir inžinerinių tinklų planų erdvinių duomenų teikimas derinti ir tvarkyti" ataskaita

Sugeneruota: 2025-12-05 09:34

Paslaugos gavėjo informacija

Vardas ir pavardė:

GKP: 1GKV-1673

Paslaugos užsakymo informacija

Numeris: TIIS1-20251204-084173

Paslaugos nuoroda: <https://tiiis.planuojustatau.lt/portal/orders/TIIS1-20251204-084173>

Pavadinimas: Kėdainių m., Kęstučio g.

Adresas: Kėdainių m., Kęstučio g.

Prašymo teritorija: 1.09 ha

Pateikto plano tipas: Topografinis planas – pilnas turinys

Rezervuoti šulinių numeriai: Ne

Paslaugos gavėjo komentaras:

Paslaugos gavėjo įkeltas dokumentas: Kestucio_signed.pdf, Aiskinamasis_signed.pdf

Paslaugos būseną: Prašymas ir erdviniai duomenys priimti

Pateiktą planą ir plano ED suderino

EDT organizacija: Kėdainių rajono savivaldybės administracija (178)

EDT grupė: Kėdainių raj. sav. Architektūros ir urbanistikos skyrius (179)

Priimtas sprendimas: Erdviniai duomenys priimti

Administracinį sprendimą priėmusio asmens vardas ir pavardė: SAULIUS ZAKAS

Pateiktas tikrinti EDR: Kestucio.dwg

Pridėti dokumentai: Kestucio_signed.pdf, Aiskinamasis_signed.pdf

Veiksmų ir organizacijos priimtų sprendimų išsklotinė

2025-12-04 17:03:39 Gauta užduotis "Priimti ED (TOPO)"

2025-12-05 09:24:34 Erdviniai duomenys priimti

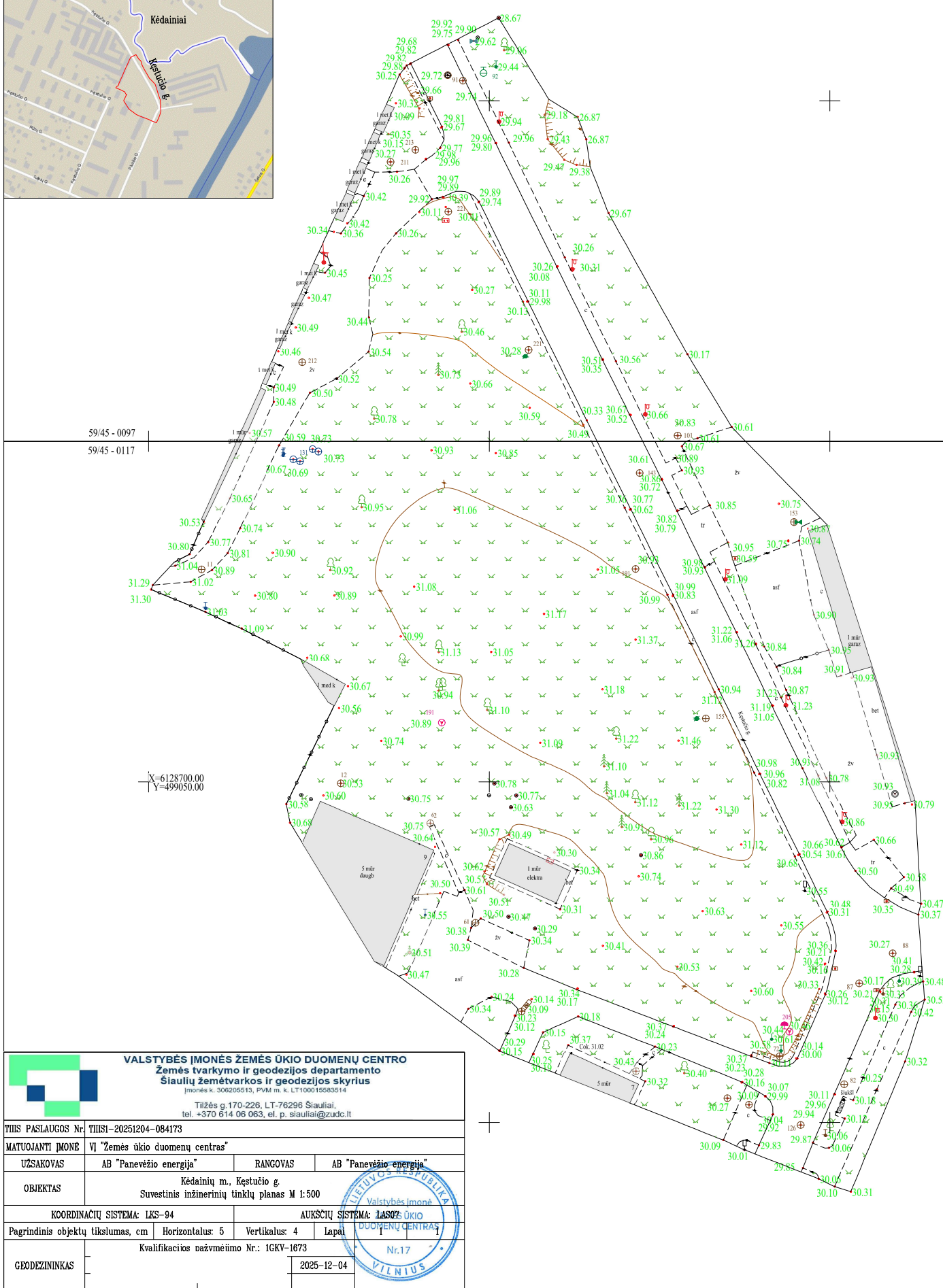
ED pateikti susipažinti

Organizacija: AB „Panevėžio energija“ (344)

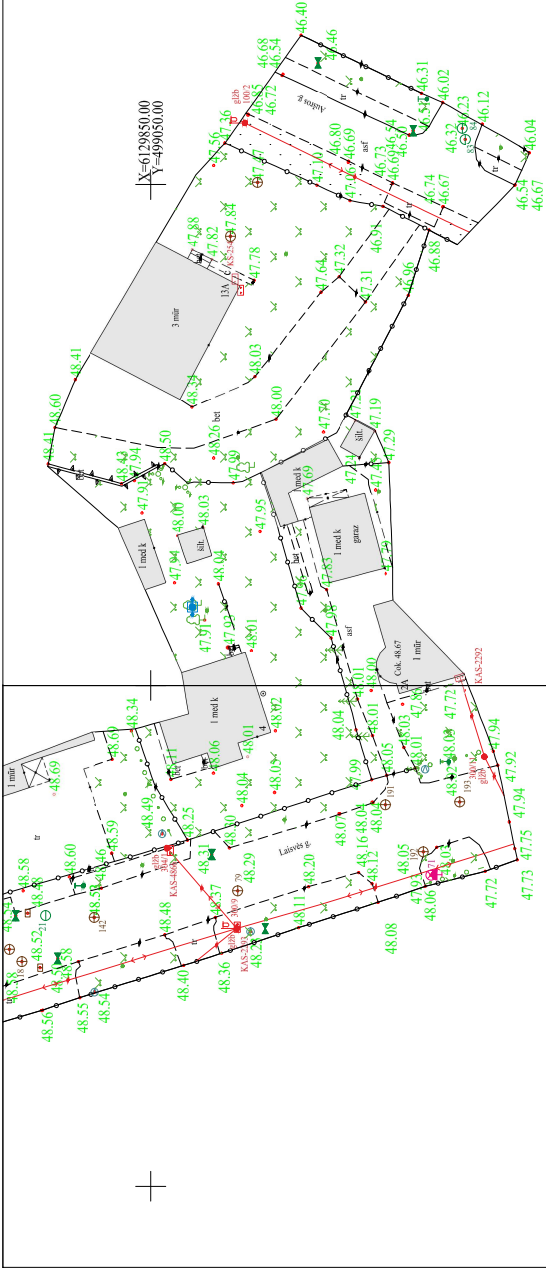
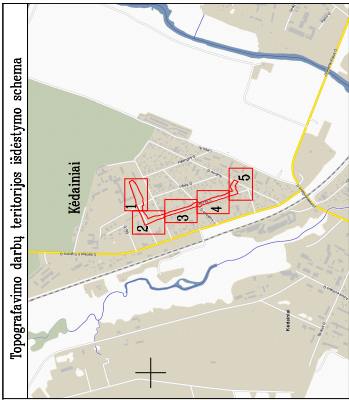
Organizacijos grupė: AB "Panevėžio energija". Kėdainių sav. Šilumotiekis (392)



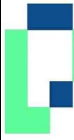
TOPOGRAFINĖ NUOTRAUKA M 1:500



VALSTYBĖS ĮMONĖS ŽEMĖS ŪKIO DUOMENŲ CENTRO Žemės tvarkymo ir geodezijos departamento Šiaulių žemėtvarkos ir geodezijos skyrius <small>Įmonės k. 306205513, PVM m. k. LT100015583514</small> Tilžės g. 170-226, LT-76296 Šiauliai, tel. +370 614 06 063, el. p. siauliai@zudc.lt			
TIŠS PASLAUGOS Nr.	TIŠS1-20251204-084173		
MATUOJANTI ĮMONĖ	VI "Žemės ūkio duomenų centras"		
UŽSAKOVAS	AB "Panevėžio energija"	RANGOVAS	AB "Panevėžio energija"
OBJEKTAS	Kėdainių m., Kęstučio g. Suvestinis inžinerinių tinklų planas M 1:500		
KOORDINACIJŲ SISTEMA: LKS-94		AUKŠČIŲ SISTEMA: LAS-97	
Pagrindinis objektų tikslumas, cm		Horizontalus: 5	Vertikalus: 4
		Lapai	
GEODEZININKAS		Kvalifikacijos pažymėjimo Nr.: 1GKV-1673	
		2025-12-04	

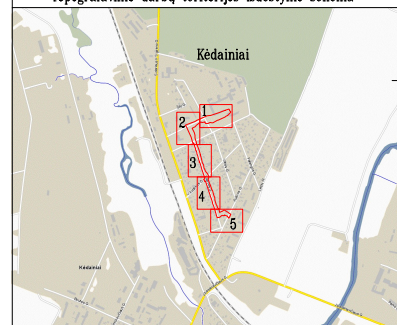


TOPOGRAFINĖ NUOTRAUKA M 1:500

	VALSTYBĖS ĮMONĖS ŽEMĖS ŪKIO DUOMENŲ CENTRO Žemės tvarkymo ir geodezijos departamento Siaulių žemėtvarkos ir geodezijos skyrius <small>Įmonės k. 30626503, PVM m. k. LT10001655514 Tilzės g.170-226, LT-76296 Šiauliai, tel. +370 614 06 063, el. p. siauliai@zduc.lt</small>			
	TIUSI PASIAUCOS Nr. TIUSI-20251209-065338			
	MATUOJAMŲ ĮMONĖ VI "Žemės ūkio duomenų centras"			
	UŽSAKOVAS	AB "Panevėžio energija"	RANGOVAS	AB "Panevėžio energija"
OBJEKTAS	Kėdainių m. Laistės g. Topografinė nuotrauka M 1:500			
	KOORDINACIJŲ SISTEMA: LKS-94			
	Pagrindinis objektų tikslumas, cm	Horizontalus: 5	Vertikalus: 4	Lapai
	Kvalifikacijos pažymėjimo Nr.: IGV-1673			
GEODEZININKAS	2025-12-09			

5945-0016 5945-0017
5945-0056 5945-0057

Topografavimo darbų teritorijos išdėstymo schema




59/46 - 0396

59/45 - 0016

X=6130000.00
Y=498950.00

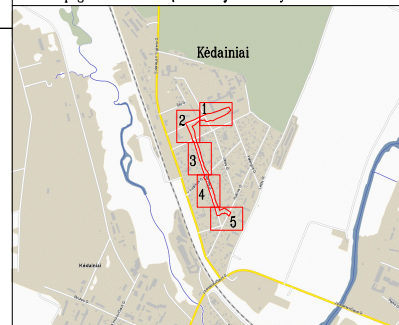
TOPOGRAFINĖ NUOTRAUKA M 1:500

 VALSTYBĖS ĮMONĖS ŽEMĖS ŪKIO DUOMENŲ CENTRO Žemės tvarkymo ir geodezijos departamento Šiaulių žemėtvarkos ir geodezijos skyrius <small>Įmonės k. 306205513, PVM m. k. LT100015583514 Tilžės g. 170-226, LT-76296 Šiauliai, tel. +370 614 06 063, el. p. siauliai@zudc.lt</small>			
TIŠS PASLAUGOS Nr.	TIŠS1-20251209-065336		
MATUOJAMŲ ĮMONĖ	VI "Žemės ūkio duomenų centras"		
UŽSAKOVAS	AB "Panevėžio energija"	RANGOVAS	AB "Panevėžio energija"
OBJEKTAS	Kėdainių m., Laisvės g. Topografinė nuotrauka M 1:500		
KOORDINACIJŲ SISTEMA: LKS-94		AUKŠČIŲ SISTEMA: LAS-94	
Pagrindinis objektų tikslumas, cm		Horizontalus: 5	Vertikalus: 4
Kvalifikacijos pažymėjimo Nr.: 1GKV-1673		Lapai	5
GEODEZININKAS		2025-12-09	Nr.17




59/46 - 0376
59/46 - 0396

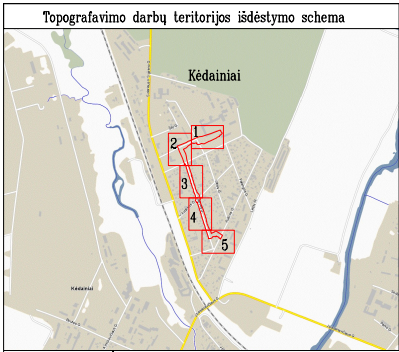
Topografavimo darbų teritorijos išdėstymo schema



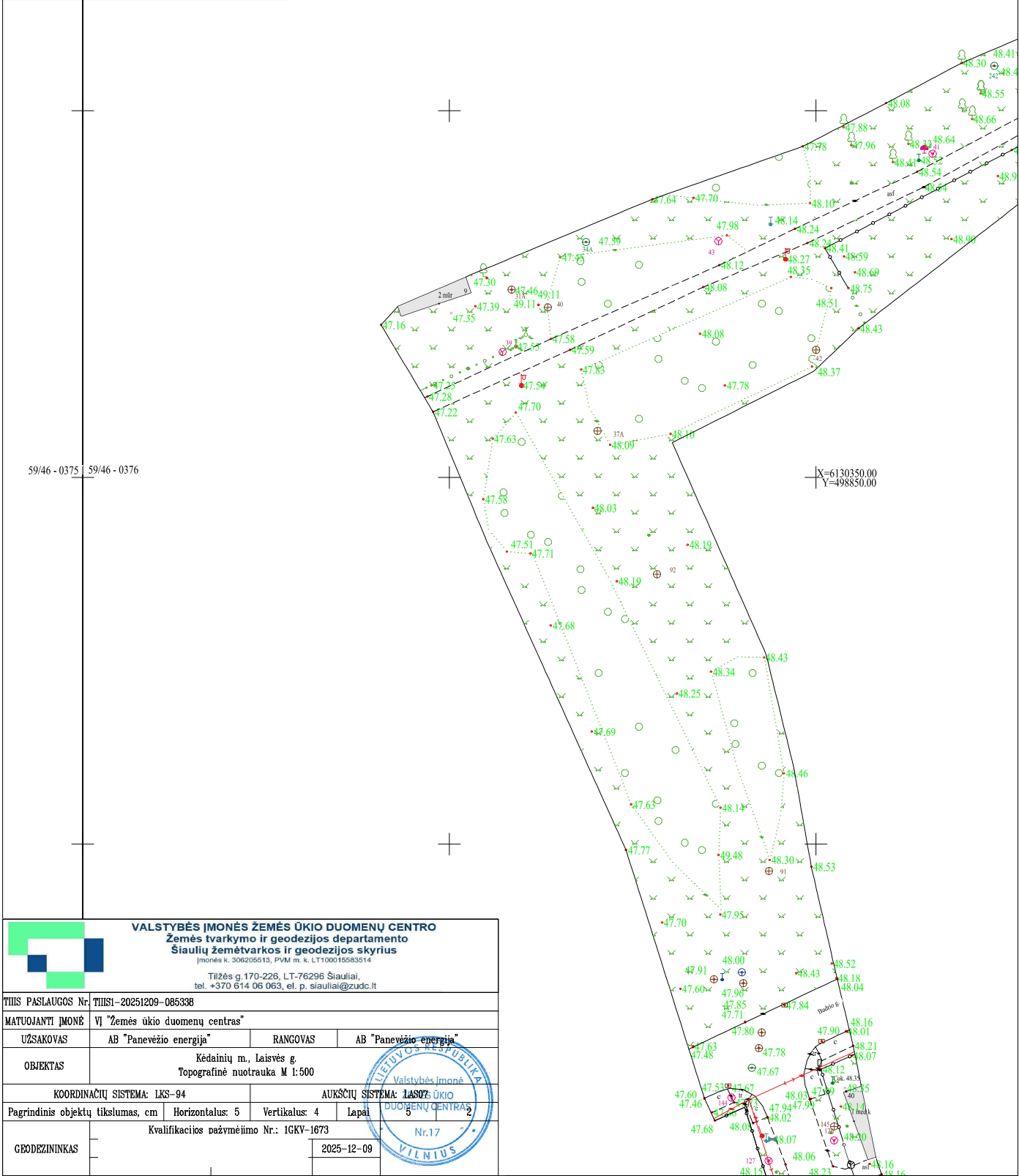
TOPOGRAFINĖ NUOTRAUKA M 1:500

 VALSTYBĖS ĮMONĖS ŽEMĖS ŪKIO DUOMENŲ CENTRO Žemės tvarkymo ir geodezijos departamento Šiaulių žemėtvarkos ir geodezijos skyrius <small>Įmonės k. 306205513, PVM m. k. LT100015583514 Tilžės g. 170-226, LT-76296 Šiauliai, tel. +370 614 06 063, el. p. siauliai@zudc.lt</small>			
TIŠS PASLAUGOS Nr. TIŠIS-20251209-085338			
MATUOJANTIS ĮMONĖ VI "Žemės ūkio duomenų centras"			
UŽSAKOVAS	AB "Panevėžio energija"	RANGOVAS	AB "Panevėžio energija"
OBJEKTAS	Kėdainių m., Laisvės g. Topografinė nuotrauka M 1:500		
KOORDINACIJŲ SISTEMA: LKS-94		AUKŠČIŲ SISTEMA: LASO7	
Pagrindinis objektų tikslumas, cm		Horizontalus: 5	Vertikalus: 4
Lapai		3	
Kvalifikacijos pažymėjimo Nr.: 1GKV-1673		Nr.17	
GEODEZININKAS		2025-12-09	

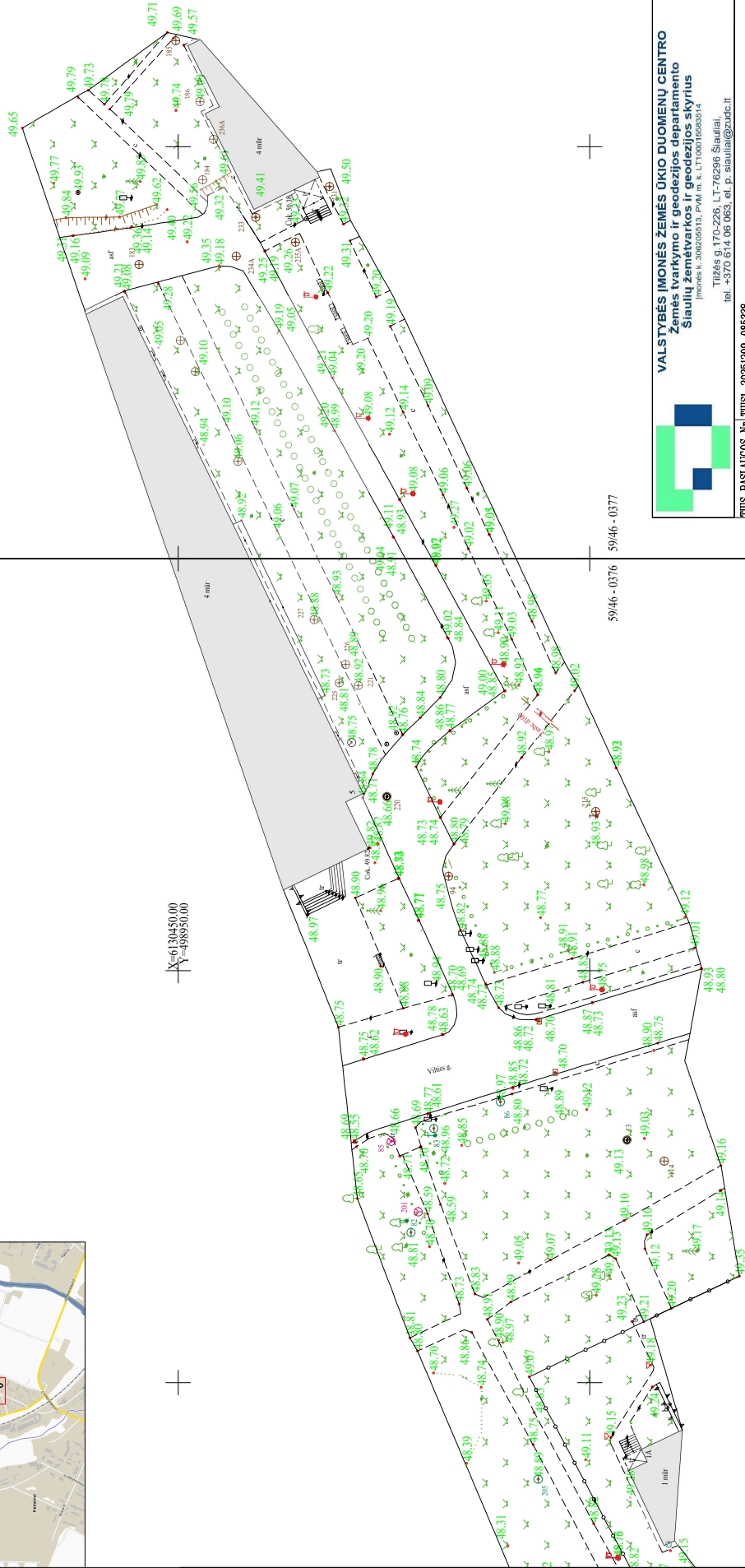




TOPOGRAFINĖ NUOTRAUKA M 1:500



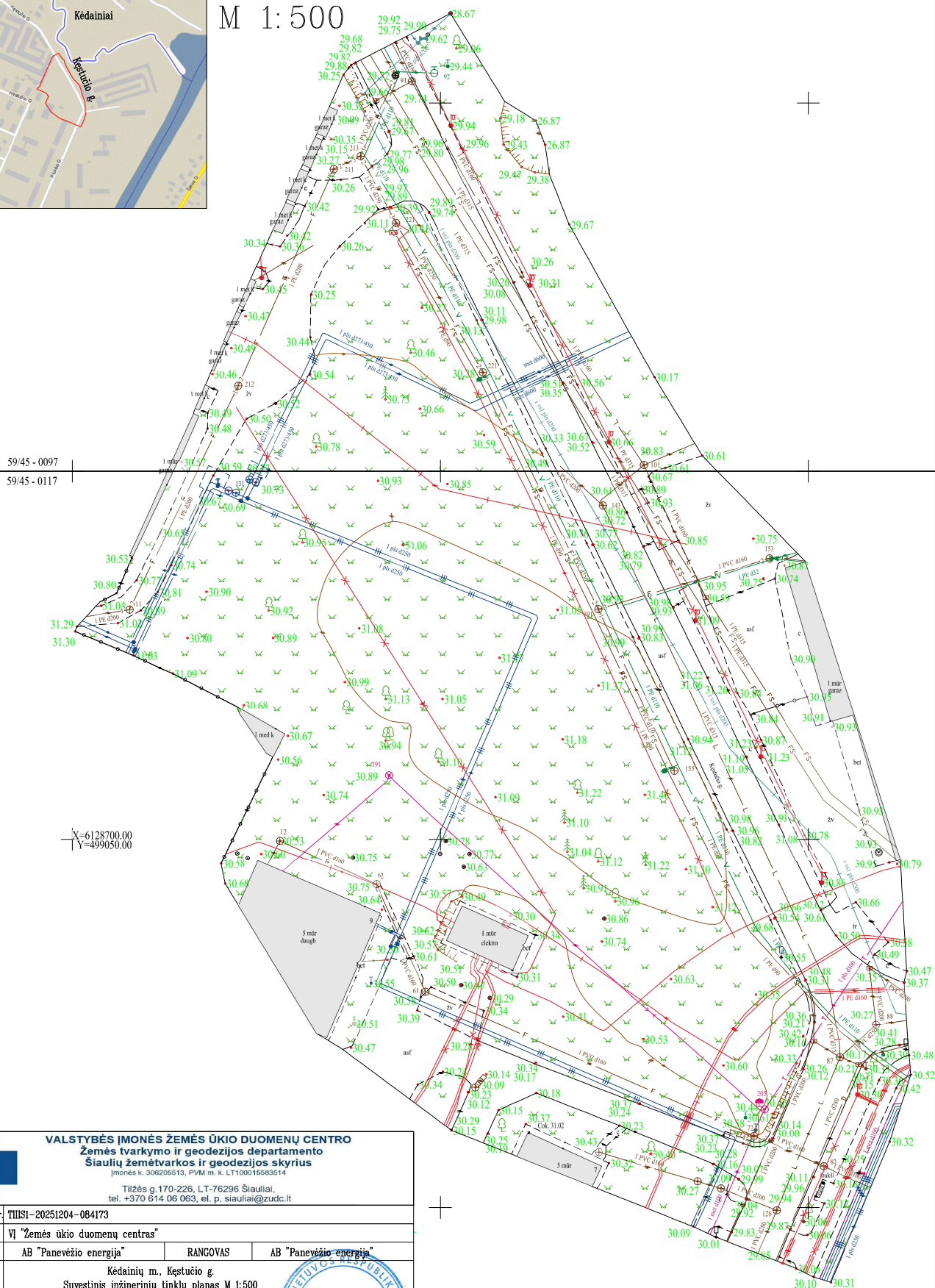
TOPOGRAFIJĖ NUOTRAUKA M 1:500




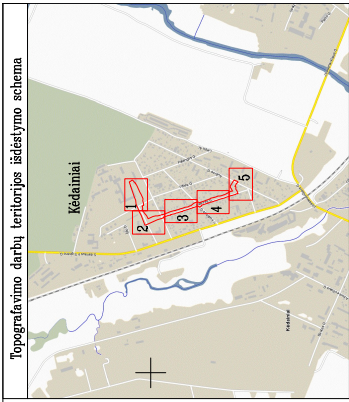
Tilžės g. 170-226, LT-76296 Šiauliai,
tel. +370 614 06 063, el. p. siauliai@zudc.lt

TITIS PASIAUGS Nr. TITIS-2025/209-06338 MATUOJANTI MONET VĮ "Žemės ūkio duomenų centras" UŽSAKOVAS AB "Panevėžio energija" AB "Panevėžio energija" OBJEKTAS Kėdainių m. Laisvės g. Topografinė nuotrauka M 1:500	RANGOVAS AB "Panevėžio energija" AB "Panevėžio energija" Kėdainių m. Laisvės g. Topografinė nuotrauka M 1:500	KORDINACIJŲ SISTEMA: LKS-94 AUKŠTŲ SISTEMA: LASP5 UKIO Pagrindinis objektų tilstumas, cm Horizontalus: 5 Vertikalus: 4 Lapai 5	Nr.17 DUOMENŲ CENTRAS Valstybės įmonė
GRODŽININKAS	2025-12-09	Kvalifikacijas pažymėjimo Nr.: UKV-1673	

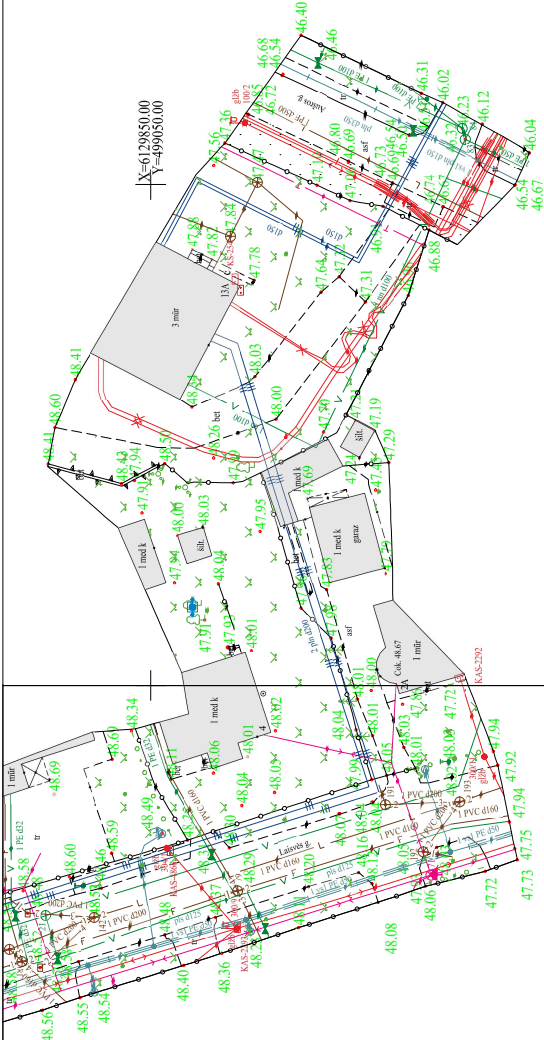
SUVESTINIS INŽINERINIŲ TINKLŲ PLANAS
M 1:500




		<div>VALSTYBĖS ĮMONĖS ŽEMĖS ŪKIO DUOMENŲ CENTRAS</div> <div>Žemės tvarkymo ir geodezijos departamentas</div> <div>Šiaulių žemėtvarkos ir geodezijos skyrius</div> <div>Įmonės k. 306205513, PVM m. k. LT100015583514</div> <div>Tilišės g. 170-226, LT-76296 Šiauliai,</div> <div>tel. +370 614 06 063, el. p. siauliai@zudc.lt</div>			
TITISI PASLAUGOS Nr.		TITISI-20251204-004173			
MATUOJANTĮ ĮMONĖ		VĮ "Žemės ūkio duomenų centras"			
UŽSAKOVAS		AB "Panevėžio energija"		RANGOVAS	
OBJEKTAS		AB "Panevėžio energija"		AB "Panevėžio energija"	
		Kėdainių m. Kęstučio g. Suvestinis inžinerinių tinklų planas M 1:500			
		KOORDINAČIŲ SISTEMA: LKS - 94		AUKŠČIŲ SISTEMA: LAS07	
Pagrindinis objektų tikslumas, cm		Horizontalus: 5		Vertikalus: 4	
		Lapai		1	
GEODEZININKAS		Kvalifikacijos pažymėjimo Nr.: 1GKV-1673		2025-12-04	
				Nr.17	
				VILNIUS	




Topografinio darbų teritorijos išdėstymo schema



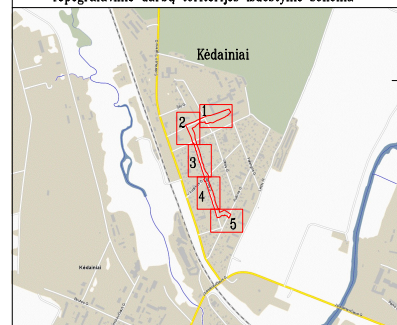
SUVESTINIS INŽINERINIŲ TINKLŲ
PLANAS M 1:500

 <div>VALSTYBĖS ĮMONĖS ŽEMĖS ŪKIO DUOMENŲ CENTRO Žemės tvarkymo ir geodezijos departamento Siaulių žemėtvarkos ir geodezijos skyrius <small>Įmonės k. 30626503, PVM m. k. LT10001655314 Tilžės g.170-226, LT-76296 Šiauliai, tel. +370 614 06 063, el. p. siauliai@zduc.lt</small></div>		TILIS PASIAUCIOS Nr. TIUSI-20251209-085398	
MATUOJAMŲ ĮMONĖ VI "Žemės ūkio duomenų centras"		AB "Panevėžio energija"	
UŽSAKOVAS		RANGOVAS	
OBJEKTAS		Kėdainių m. Laistvės g. Suvestinis inžinerinių tinklų planas M 1:500	
KOORDINACIJŲ SISTEMA: LKS-94		AUKŠČIŲ SISTEMŲ: LKS-94	
Pagrindinis objektų tikslumas, cm		Horizontalus: 5	
		Vertikalus: 4	
		Lapai	
		Kvalifikacijos pažymėjimo Nr.: IGV-1673	
GRODEZININKAS		2025-12-09	



59.45 - 0016 59.45 - 0017
59.45 - 0056 59.45 - 0037

Topografavimo darbų teritorijos išdėstymo schema





59/46 - 0396

59/45 - 0016

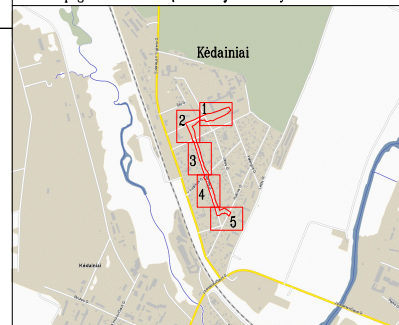
X=6130000.00
Y=498950.00

SUVESTINIS INŽINERINIŲ TINKLŲ PLANAS M 1:500


 VALSTYBĖS ĮMONĖS ŽEMĖS ŪKIO DUOMENŲ CENTRO Žemės tvarkymo ir geodezijos departamento Šiaulių žemėtvarkos ir geodezijos skyrius <small>Įmonės k. 306205513, PVM m. k. LT100015583514</small> Tilžės g. 170-226, LT-76296 Šiauliai, tel. +370 614 06 063, el. p. siauliai@zudc.lt			
TIŠS PASLAUGOS Nr.	TIŠS1-20251209-085398		
MATUOJANTI ĮMONĖ	VĮ "Žemės ūkio duomenų centras"		
UŽSAKOVAS	AB "Panevėžio energija"	RANGOVAS	AB "Panevėžio energija"
OBJEKTAS	Kėdainių m., Laisvės g. Suvestinis inžinerinių tinklų planas M 1:500		
KOORDINACIJŲ SISTEMA: LKS-94		AUKŠČIŲ SISTEMA: LAS-97	
Pagrindinis objektų tikslumas, cm	Horizontalus: 5	Vertikalus: 4	Lapai: 4
GEODEZININKAS	Kvalifikacijos pažymėjimo Nr.: 1GKV-1673		
	2025-12-09		

59/46 - 0376
59/46 - 0396

Topografavimo darbų teritorijos išdėstymo schema



SUVESTINIS INŽINERINIŲ TINKLŲ PLANAS M 1:500

 VALSTYBĖS ĮMONĖS ŽEMĖS ŪKIO DUOMENŲ CENTRO Žemės tvarkymo ir geodezijos departamento Šiaulių žemėtvarkos ir geodezijos skyrius <small>Įmonės k. 306205513, PVM m. k. LT100015583514 Tilžės g. 170-226, LT-76296 Šiauliai, tel. +370 614 06 063, el. p. siauliai@zudc.lt</small>			
TIIS PASLAUGOS Nr.	TIISI-20251209-085338		
MATUOJANTI ĮMONĖ	VI "Žemės ūkio duomenų centras"		
UŽSAKOVAS	AB "Panevėžio energija"	RANGOVAS	AB "Panevėžio energija"
OBJEKTAS	Kėdainių m., Laisvės g. Suvestinis inžinerinių tinklų planas M 1:500		
KOORDINACIJŲ SISTEMA: LKS-94		AUKŠČIŲ SISTEMA: LASO7	
Pagrindinis objektų tikslumas, cm		Horizontalus: 5	Vertikalus: 3
Lapai		3	
GEODEZININKAS		Kvalifikacinis pažymėjimas Nr. 16KV-1673 2025-12-09	



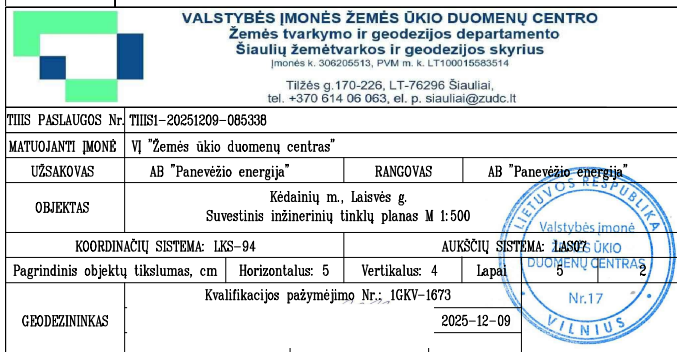
SUVESTINIS INŽINERINIŲ TINKLŲ PLANAS M 1:500

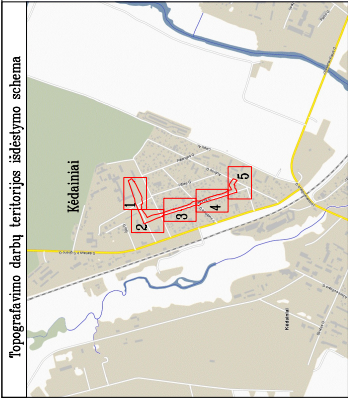
59/46 - 0375 59/46 - 0376

X=6130350.00
Y=498850.00

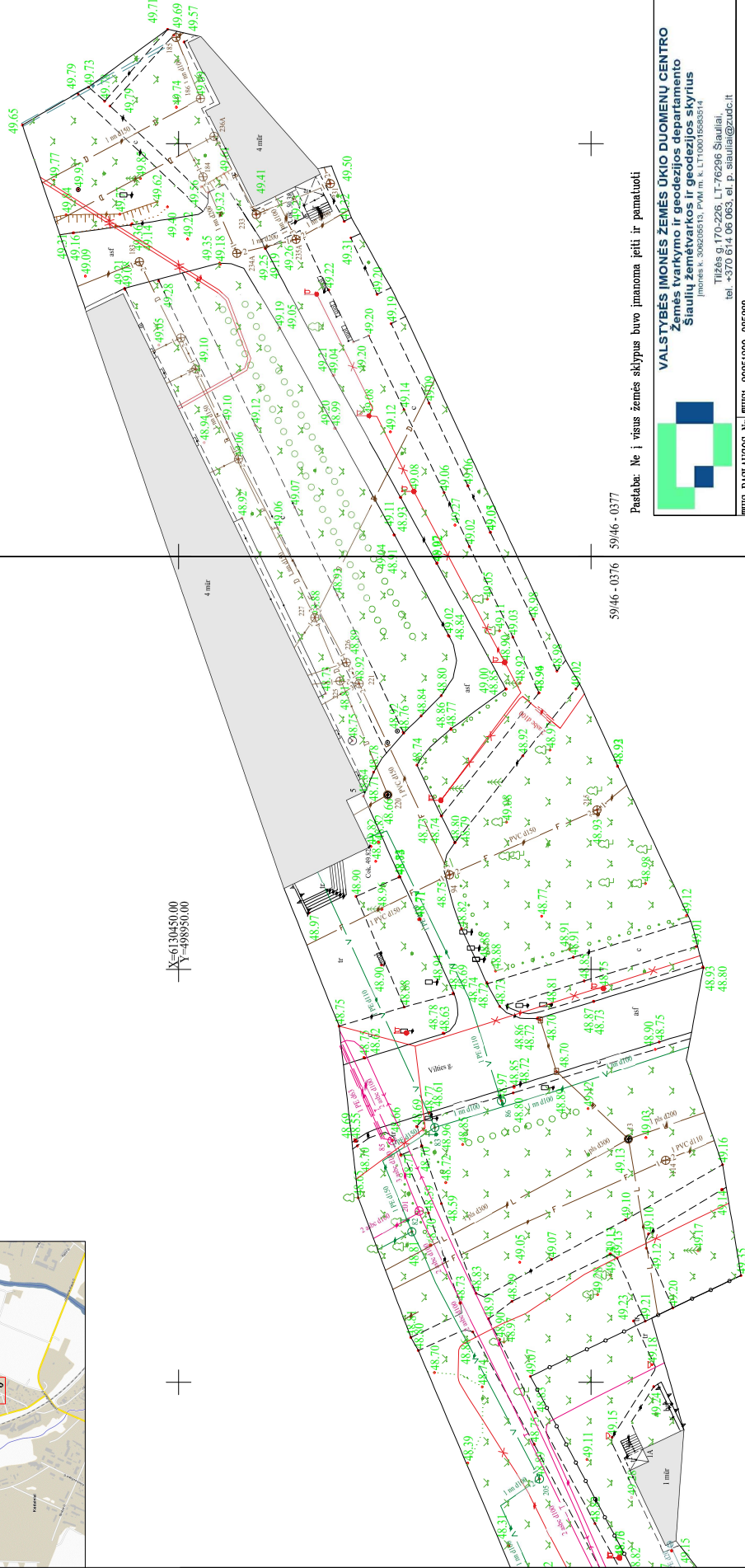
59/46 - 0375 | 59/46 - 0376

X=6130350.00
Y=498850.00



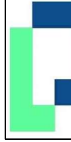


SUVESTINIS INŽINERINIŲ TINKLŲ PLANAS M 1:500



Pastaba: Ne į visus žemės sklypus buvo įmanoma įeiti ir pamatuoti

VALSTYBĖS ĮMONĖS ŽEMĖS ŪKIO DUOMENŲ CENTRO
Žemės tvarkymo ir geodezijos departamento
Siaulių žemėtvarkos ir geodezijos skyrius
Įmonės k. 30026503, PVM m. k. LT10001655314
Tilzės g.170-226, LT-76296 Šiauliai,
tel. +370 614 06 063, el. p. siauliai@zupc.lt



TILIS PASIAUCOS Nr. TILSI-20251209-085338	
MATUOJANTI ĮMONĖ	VI "Žemės ūkio duomenų centras"
UŽSAKOVAS	AB "Panevėžio energija"
OBJEKTAS	Kėdainių m. Laistvės g. Suvestinis inžinerinių tinklų planas M 1:500
KOORDINACIJŲ SISTEMA: LKS-94	
Pagrindinis objektų išdėstymas, cm	Horizontalus: 5
Vertikalus: 4	Lapai: 6
Kvalifikacijos pažymėjimo Nr.: IGV-1673	
2025-12-09	

